

110 Les plateaux des gorges de la Loire

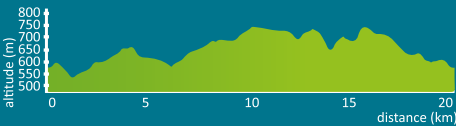
Départ : Chambles - Parking du château d'Essalois

Sens : anti-horaire

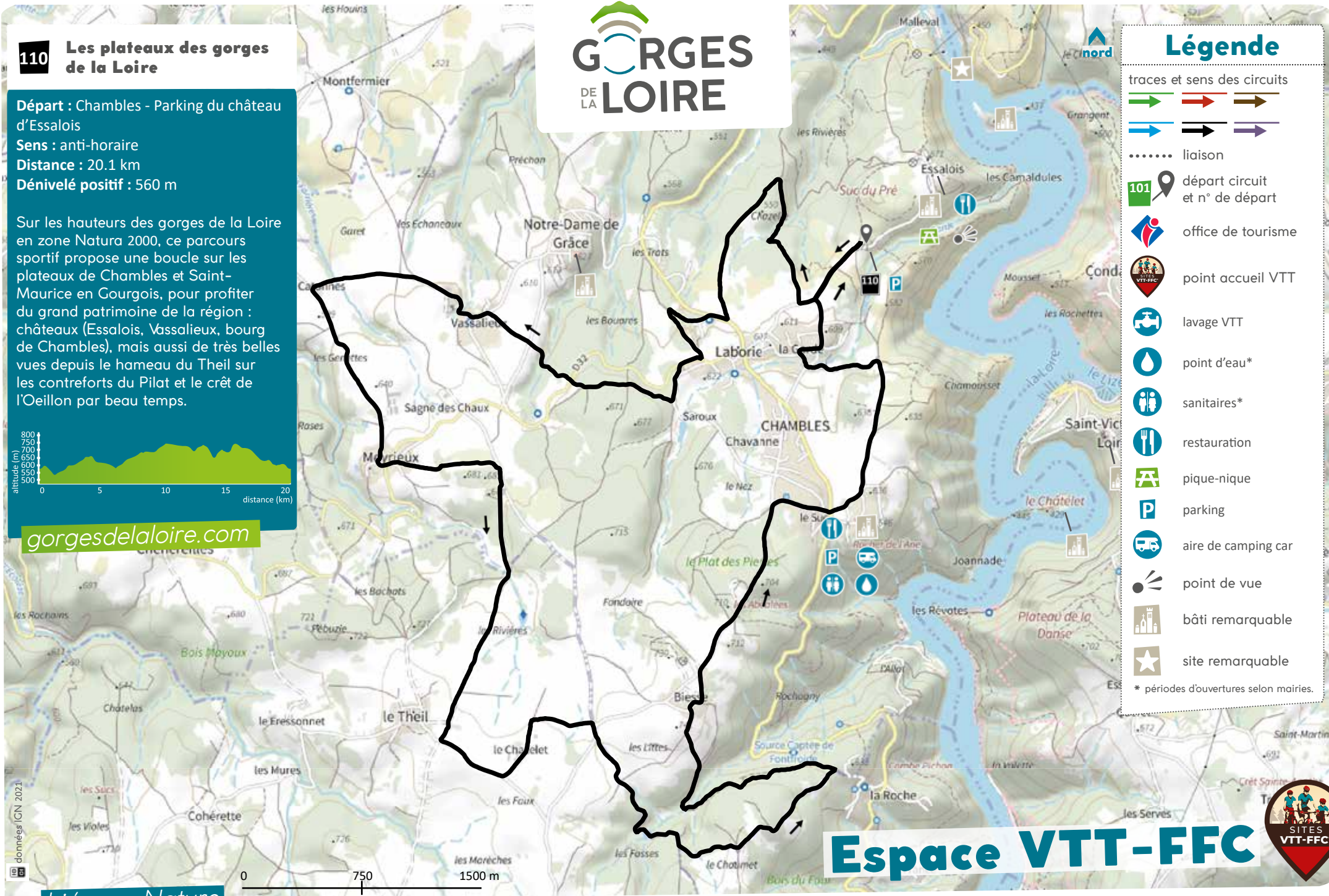
Distance : 20.1 km

Dénivelé positif : 560 m

Sur les hauteurs des gorges de la Loire en zone Natura 2000, ce parcours sportif propose une boucle sur les plateaux de Chambles et Saint-Maurice en Gourgois, pour profiter du grand patrimoine de la région : châteaux (Essalois, Vassalieux, bourg de Chambles), mais aussi de très belles vues depuis le hameau du Theil sur les contreforts du Pilat et le crêt de l'Oeillon par beau temps.



gorgesdelaloire.com



Légende

- traces et sens des circuits
 -
 -
- liaison
- départ circuit et n° de départ
- office de tourisme
- point accueil VTT
- lavage VTT
- point d'eau*
- sanitaires*
- restauration
- pique-nique
- parking
- aire de camping car
- point de vue
- bâti remarquable
- site remarquable

* périodes d'ouvertures selon mairies.

Espace VTT-FFC



Liés par Nature

Sport et nature

Avec des parcours pour tous les goûts, cet espace séduira les sportifs comme les amateurs de balades plus familiales. Les circuits permettent de découvrir l'ensemble du site classé des gorges de la Loire, ses vallons secrets et ses affluents sur deux roues. De la Réserve Naturelle Régionale aux premiers châteaux des gorges, vous parcourez des sentiers aménagés, entretenus et régulièrement contrôlés pour le plaisir de tous.

Territoire nature et sportif par excellence, les gorges de la Loire sont partenaires du réseau SURICATE.



Code du vététiste

- Empruntez les chemins balisés en toute sécurité et respectez le sens des itinéraires ;
- Ne surestimez pas vos capacités et restez maître de votre vitesse ;
- Soyez prudents et courtois lors de dépassements ou croisements de randonneurs, le piéton est prioritaire ;
- Contrôlez l'état de votre VTT et prévoyez ravitaillement et accessoires de réparation ;
- Si vous partez seul, laissez votre itinéraire à votre entourage ;
- Le port du casque est recommandé ;
- Respectez les propriétés privées et les zones de culture ;
- Attention aux engins agricoles et forestiers ;
- Refermez les barrières ;
- Évitez la cueillette sauvage de fleurs, fruits et champignons ;
- Ne troublez pas la tranquillité des animaux sauvages ;
- Gardez vos déchets, soyez discret et respectueux de l'environnement ;
- Soyez bien assuré, pensez au Pass'Loisir.



**Jordan Sarrou,
champion du monde 2020
et ambassadeur de notre
espace VTT**

Balises des circuits

Les différents circuits sont classés par difficulté en fonction de la couleur de leurs numéros

très facile	difficile
facile	très difficile



direction circuits sur le parcours



prudence ralentir



fausse route



croisement



liaison

Infos pratiques et touristiques

gorgesdelaloire.com

Loire Forez Tourisme : Bureau de Saint-Just Saint-Rambert - 7, Place de la Paix - loireforez.com / **Office de Tourisme Saint-Etienne Hors-Cadre** : 16 Avenue de la Libération - 42000 Saint-Etienne - saint-etienne-hors-cadre.fr / **Office de Tourisme Marches du Velay Rochebaron** : Bureau de Monistrol-sur-Loire - 14 Faubourg Carnot - tourisme-marchesduvelayrochebaron.fr / **Office de Tourisme des Gorges de la Loire** : 12 rue du Commerce - 43110 Aurec-sur-Loire - otloiresemene.fr


Carte générale en vente dans nos offices de tourisme et points accueil VTT

avec nos circuits
coups de cœur
1 €

Liés par Nature

Espace VTT-FFC FICHE CIRCUIT VTT

110



Auvergne
Rhône-Alpes

Entre Loire et Haute-Loire

GORGES DE LA LOIRE

Lyon
Saint-Etienne
Gorges de la Loire

Le Puy-en-Velay



+ de 1000 km de sentiers balisés sur 28 communes

Liés par Nature